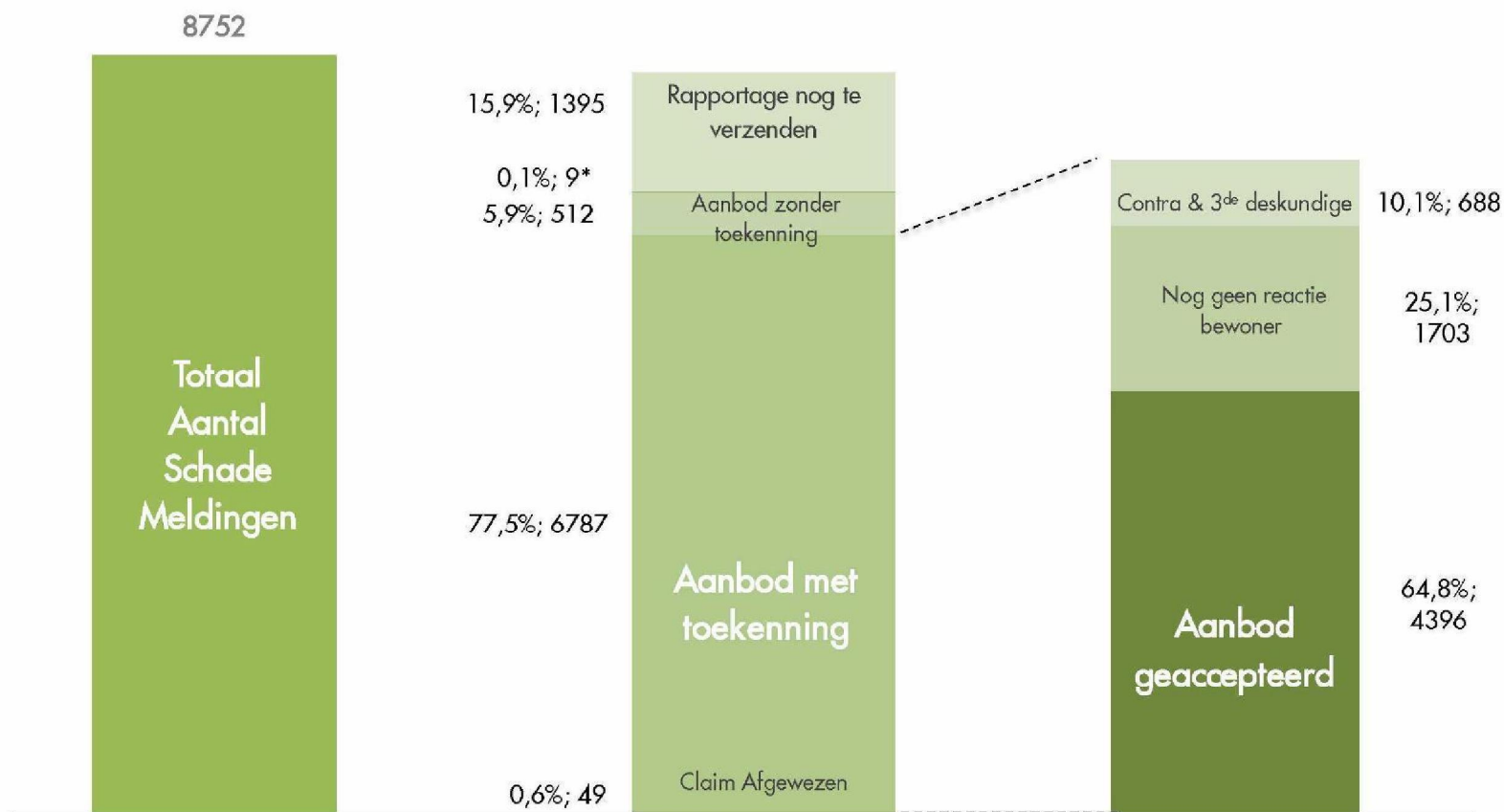
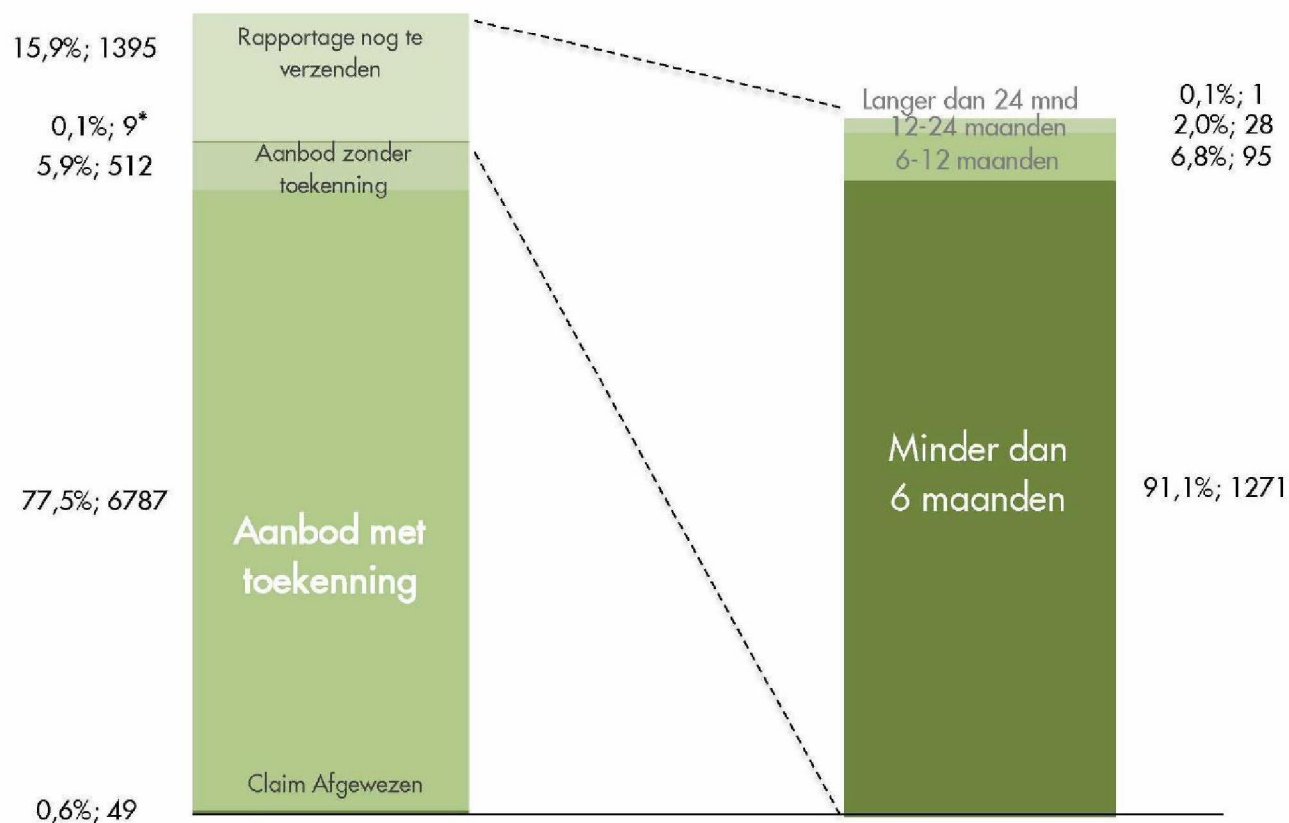


# Overzicht Schadeafhandelingsproces Groningen



# Merendeel dossiers in behandeling staan minder dan zes maanden open



\* Contra & 3<sup>de</sup> deskundige

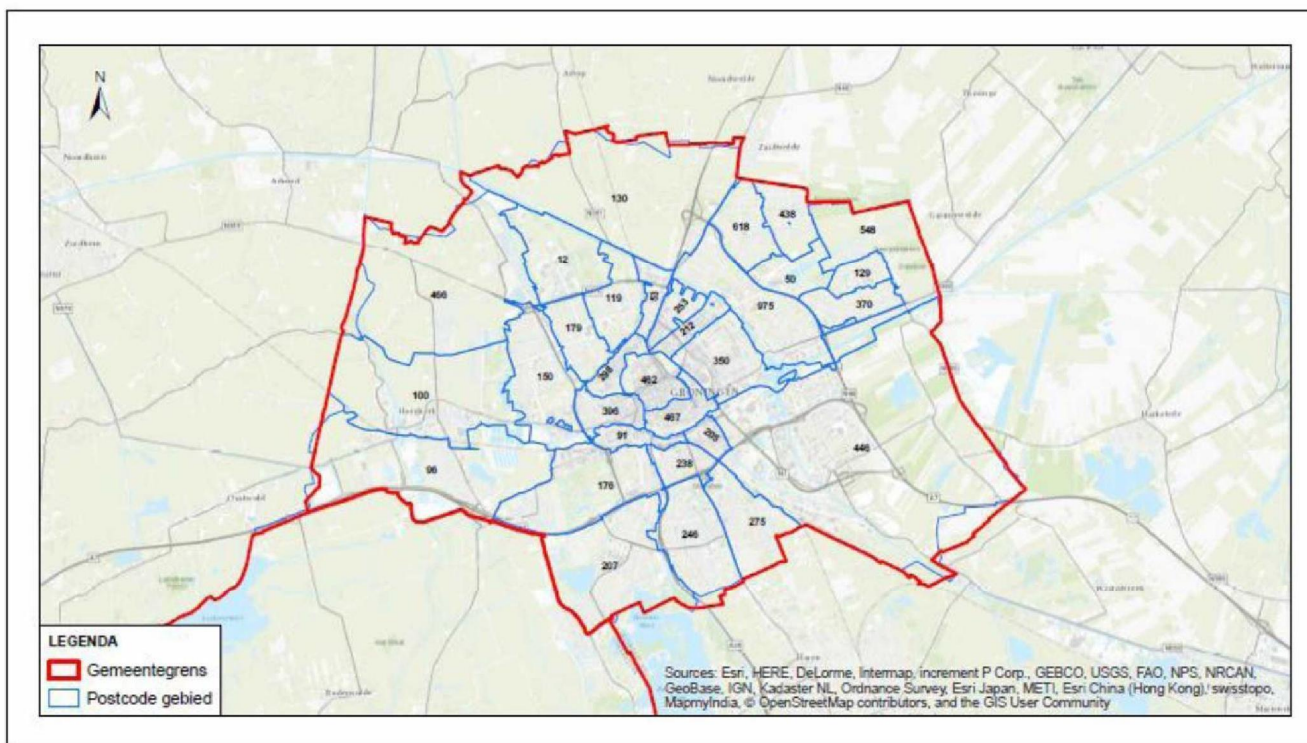
Per 1 Februari 2016

# Toegekende schadebedragen gemeente Groningen

---

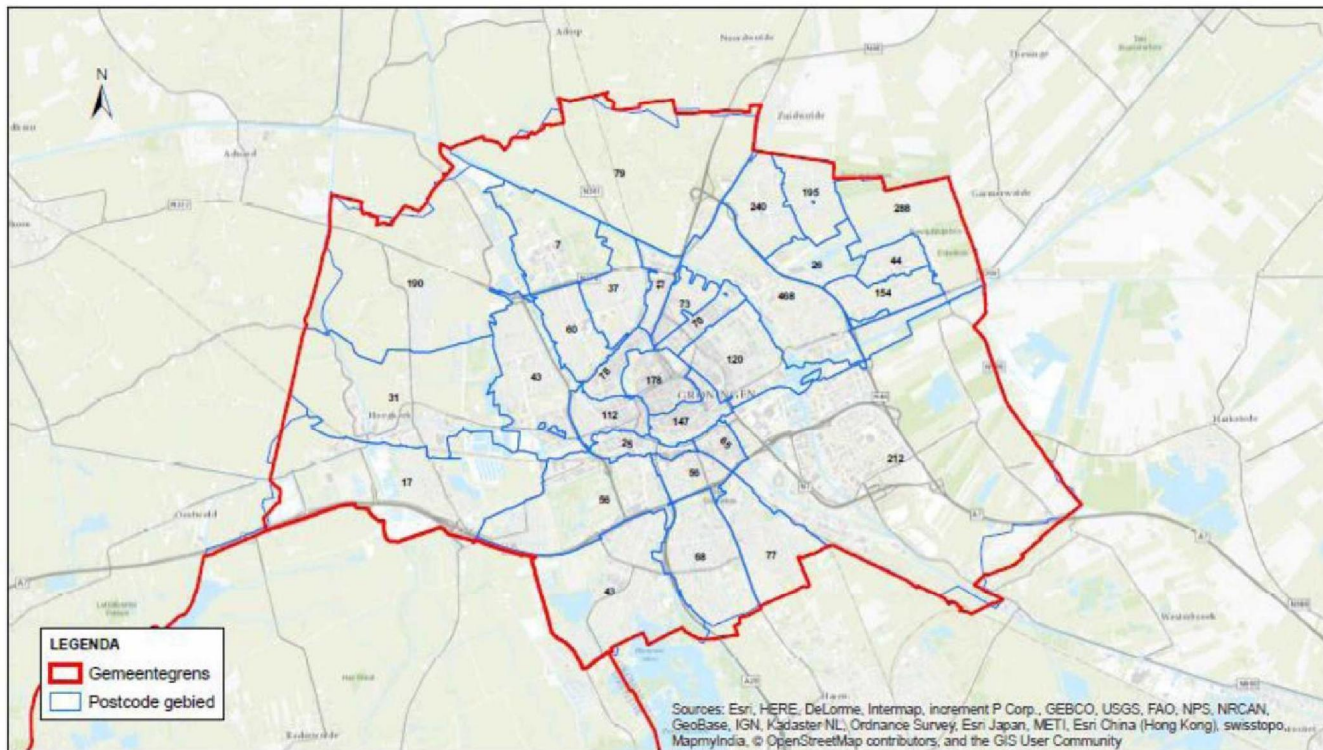
▪ Aantal schademeldingen		8752
▪ Aantal aanbiedingen groter dan €1000		3272
▪ Gemiddelde toegekend schadebedrag:	€	4.103,29
▪ Totaal toegekend schadebedrag:	€	16.642.963,44

# Aantal schademeldingen per postcode-gebied gemeente Groningen



<p>Code sheet (Bodemdata System) Rijkswaterstaat</p>	<p>Original page size: A4 1:80.000</p>	<p>Nederlandse Aardolie Maatschappij B.V. Auteur: Geomatics (NAM-PTU/E/G)</p>	<p>Groningen <b>AANTAL DOSSIERS PER POSTCODE GEBIED</b> ALLE SCHADES</p>	<p>Confidential Datum: 1-3-2016</p>
--	--	---	--	---

# Aantal aanbiedingen groter dan €1000 per postcode-gebied gemeente Groningen



<p>Crash Report (Beleidsplan)</p> <p>Wijk (Beleidsplan)</p>	<p>Original page size A4</p> <p>1:88.000</p>	<p>Nederlandse Aardolie Maatschappij B.V.</p> <p>Auteur: Geomatics (NAM-PTU/EIG)</p>	<p>Groningen</p> <p><b>AANTAL DOSSIERS PER POSTCODE GEBIED</b></p> <p>SCHADES GROTER DAN 1000 EURO</p>	<p>Confidential</p> <p>Datum: 1-2-2016</p>
---	--	--	--	--