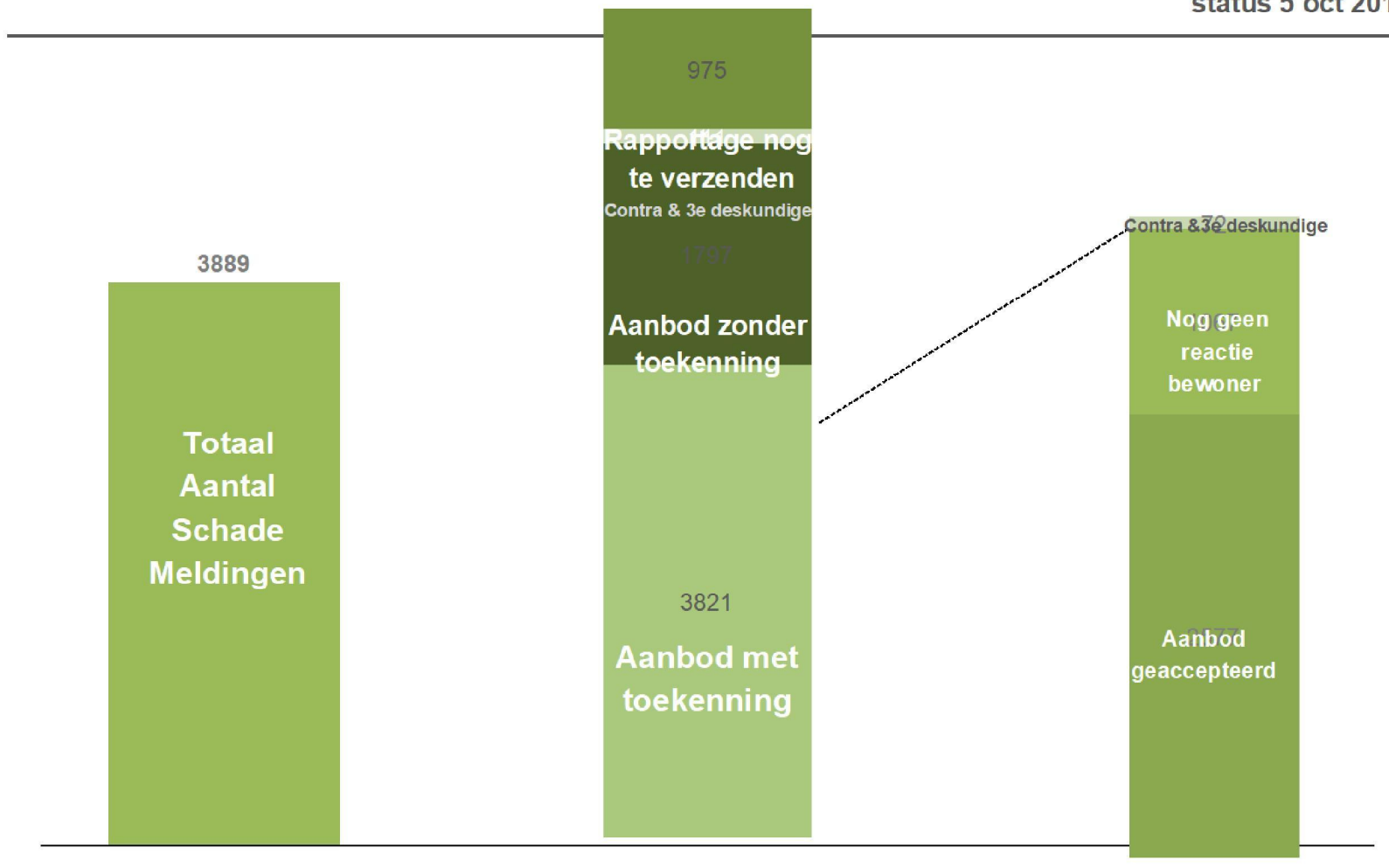


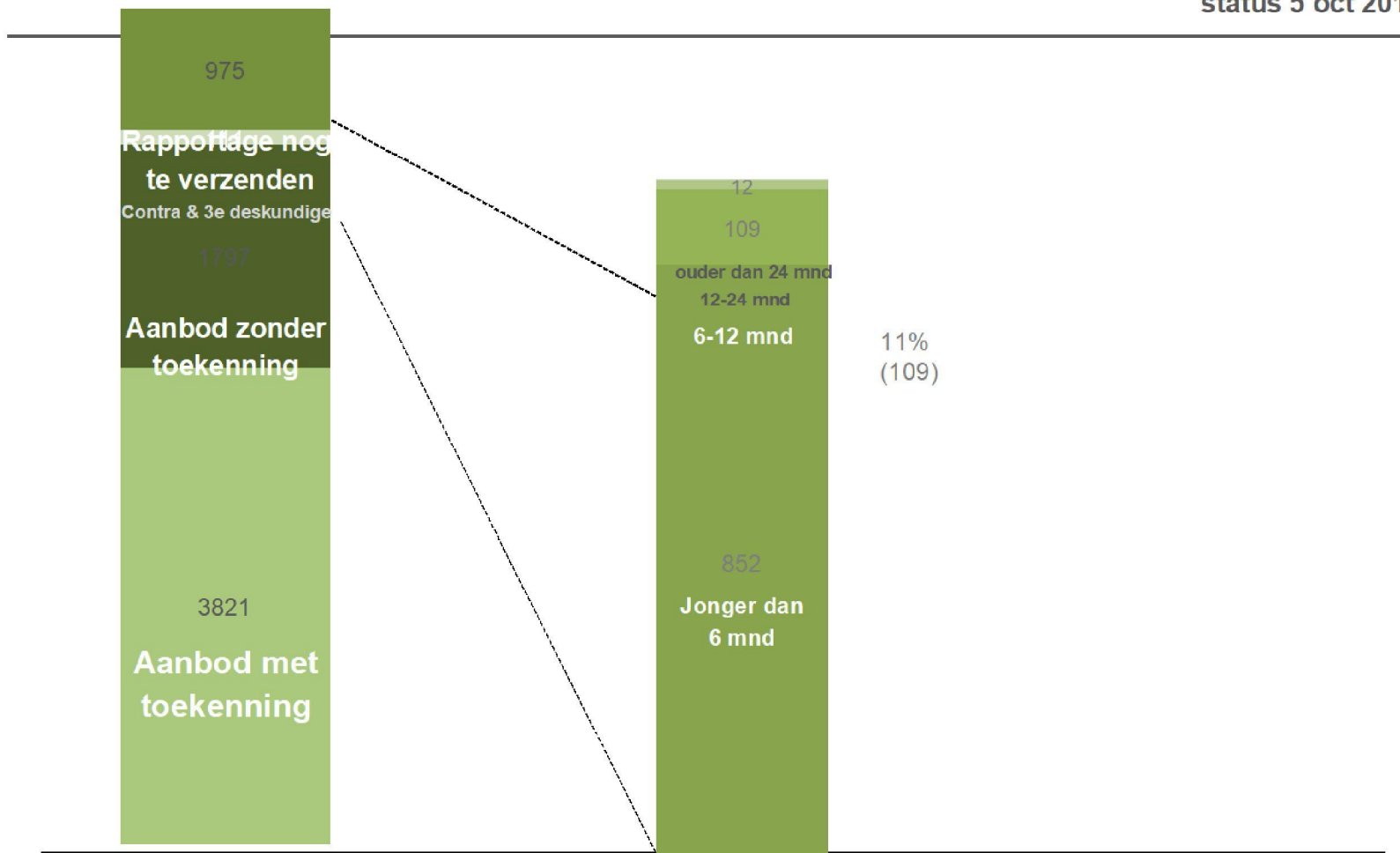
# Overzicht Schadeafhandelingsproces Gemeente Groningen

status 5 oct 2015



# Overzicht Schadeafhandelingsproces

status 5 oct 2015



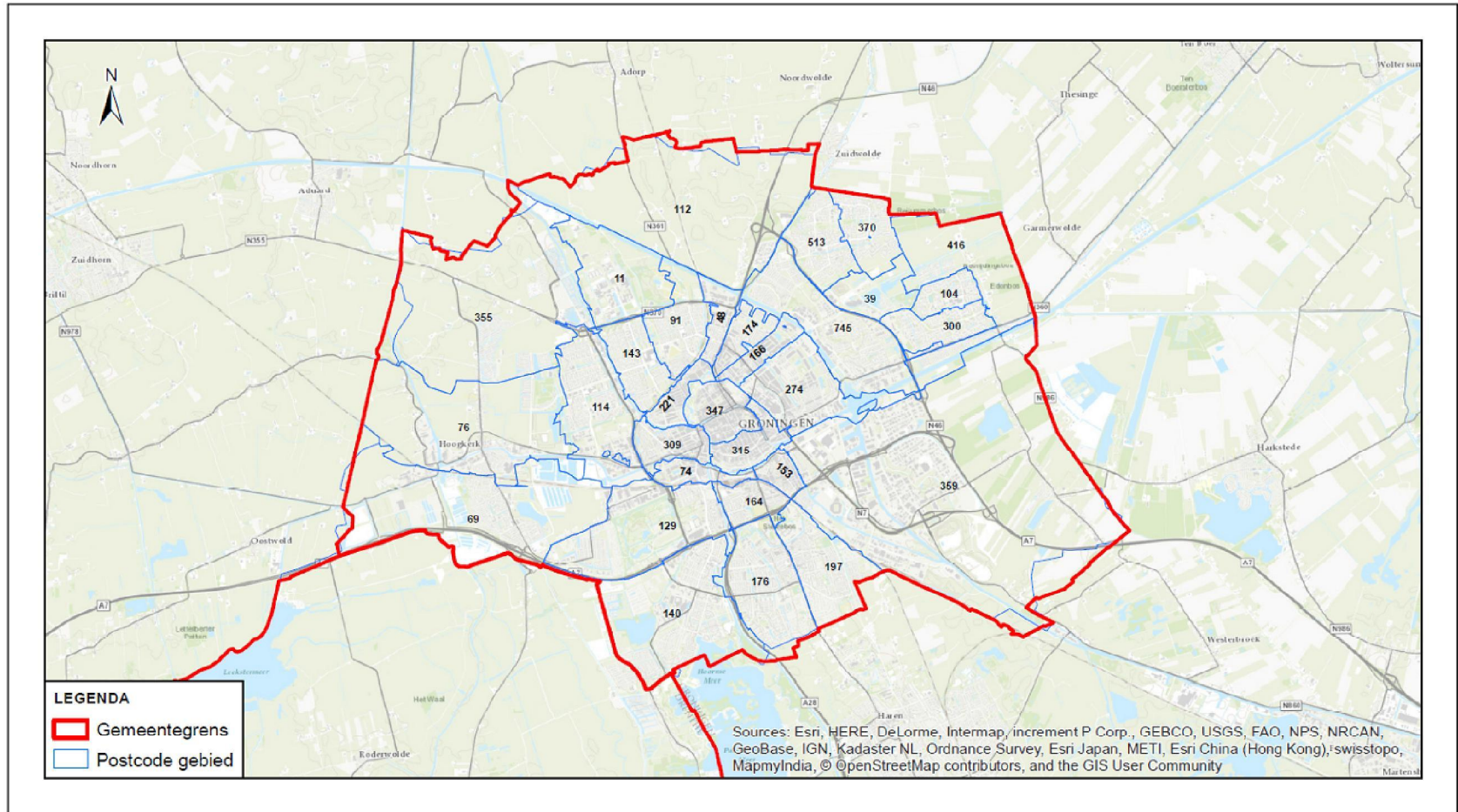
# Toegekende Schadebedragen gemeente Groningen

status 5 oct 2015

---

# Aantal schademeldingen per postcode gebied Gemeente Groningen

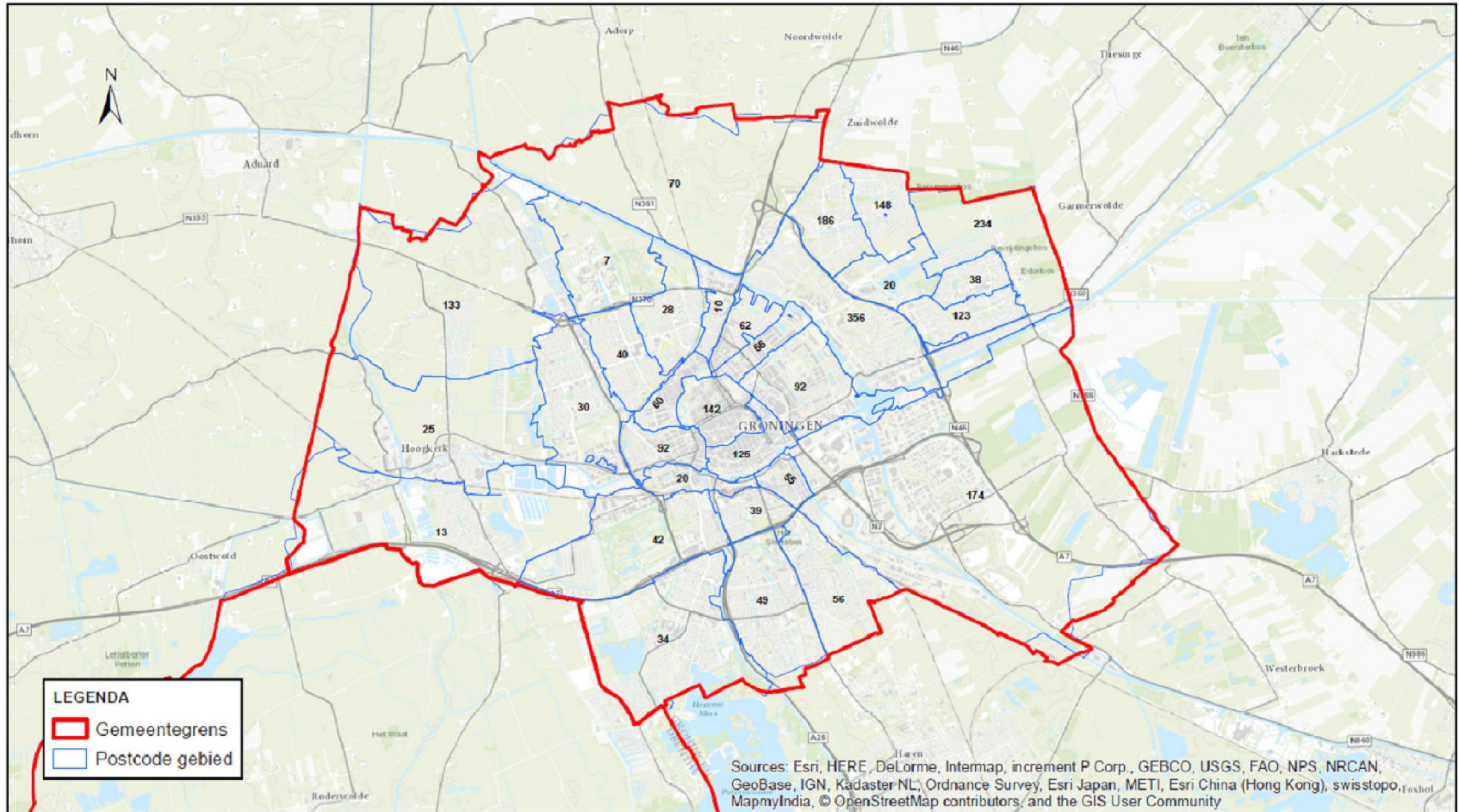
status 5 oct 2015



Coördinaat Referentie Systeem: Rijks driehoek coördinaat	Original page size A4 1:90.000	Nederlandse Aardolie Maatschappij B.V. Auteur: Geomatics (NAM-PTU/E/G)	Groningen <b>AANTAL DOSSIERS PER POSTCODE GEBIED</b> ALLE SCHADES	<b>Confidential</b> Datum: 14-10-2015
---	-----------------------------------	--	---	--

# Aantal aanbiedingen groter dan €1000 per postcode gebied gemeente Groningen

status 5 oct 2015



Coördinaat Referentie Systeem: N/A (zie orisnoek tabel)	Original page size A4 <b>1:80.000</b>	Nederlandse Aardolie Maatschappij B.V. Auteur: Geomatics (NAM-PTU/E/G)	Groningen <b>AANTAL DOSSIERS PER POSTCODE GEBIED</b> SCHADES GROTER DAN 1000 EURO	<b>Confidential</b> Datum: 14-10-2015
--	--	--	---	--