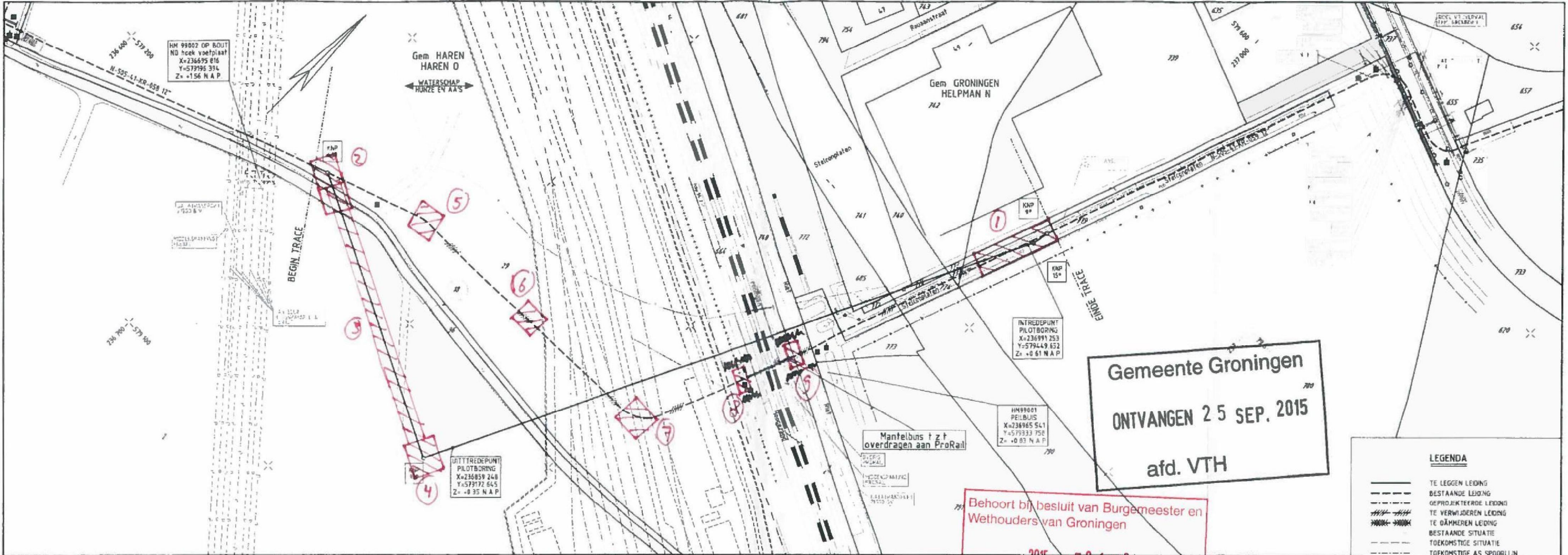



TEK NR N-505-41-KR-059-A14



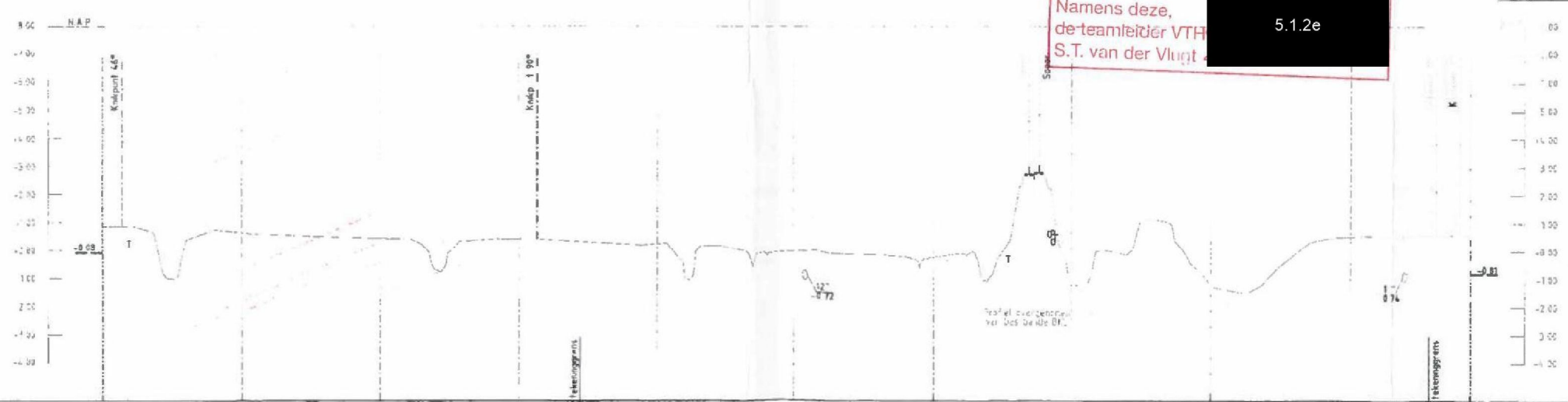
Behoort bij besluit van Burgemeester en Wethouders van Groningen

2015-72102

Namens deze, de teamleider VTH S.T. van der Vlugt



BOCHTEN R>400 TENZIJ ANDERS AANGEGEVEN



JUSTE PLAATS VAN KABELS EN BUZEN TIJDENS UITVOERING TE BEPALEN D.M.V. PROEFSLEUVEN

VOOR HET UITZETTEN VAN HET TRACE, GEBRUIK MAKEN VAN NIEUWBOUW COORDINATENLIJST VAN LEIDINGPUNTEN AANMETINGEN ZIJN INFORMATIEF.

DETAILS		PE (L415MS)										PP																	
PIJPMATEN ØN500 x 71mm W/D m.u.v.																													
BEKLEDING PC m.u.v.																													
AFSTAND		TOR-nippel	0.0	7.1	25.9	50	100	121.7	150	177.2	181.7	200	226.8	250	275.3	300	326.1	350	377.9	400	426.5	450	468.2	471.0	478.8	490.1	500	508.0	TOR-nippel
N.A.P.		-0.08	-0.05	-0.05	-0.05	-0.05	-0.05	-0.05	-0.05	-0.05	-0.05	-0.05	-0.05	-0.05	-0.05	-0.05	-0.05	-0.05	-0.05	-0.05	-0.05	-0.05	-0.05	-0.05	-0.05	-0.05	-0.05	-0.05	-0.05
BOVEN T.O.V.		N.A.P.																									N.A.P.		
MAAIVELD		160m m.u.v.																									160m m.u.v.		
SLOOTBODEM		100m m.u.v.																									100m m.u.v.		

BIJBEHORENDE TEKENINGEN				MATERIAALSTAAT				LEGENDA		SITUATIE		SCHAAL		ROUTEKAART	
DETAIL	TEKENING TITEL	TEKENING NR	TEKENING NR	LENGTE	DIAM	W/D	STALEN PIJP	OVERIGE MATERIALEN	OVERIGE MATERIALEN	SITUATIE	SCHAAL	LENGTESCHAAL	HOOGTESCHAAL	ROUTEKAART	TEKENING NR
A	KRUSING SPOORWEG GRONINGEN - HOOGEZAND	N-505-41-XS-059-A14		152.9m	ØN300	71mm	PE	AAAND NIPPEL TOR ØN50 NPT2H	11-36-809	PROFIEL	1:1000	1:1000	1:100	Ø200MM/12" LEIDING BUITENPOST - GRONINGEN	2015-N-V-NEDERLANDSE GASUNIE
				289.3m	ØN300	71mm	PP	BET. PLAAT 1000X300X55mm	81-27-410	VOOR EIGENAREN ZIE TRACELIJST VOOR BESTAANDE KABELS EN LEIDINGEN ZIE LIJST VAN KABELS EN LEIDINGEN	400 bar	STERKTE BEPR VOLGENS CSW-19-N		2015-N-V-NEDERLANDSE GASUNIE	2015-03-20
				50.7m	ØN300	71mm	PE			ONTWERPDRUK	400 bar	STERKTE BEPR VOLGENS CSW-19-N		2015-N-V-NEDERLANDSE GASUNIE	2015-03-20