

Opgave per woonplaats

Op de volgende dia's wordt de voortgang van de versterking per woonplaats nader toegelicht, op basis van onderstaand schema. De getallen betreffen de aantallen adressen.



Blok A	Keuze voor herbeoordeling indien er nog geen onomkeerbare stappen zijn gezet/afspraken zijn gemaakt	<i>Adressen waarbij versterking is afgerond of in uitvoering is, komen niet in aanmerking voor de nieuwe regelingen (alleen voor de bestaande verduurzamingsregeling van 7.000,-)</i>
Blok B	Betreft in Ten Post en Woltersum alle adressen die niet in Blok A zitten, en in het dorp Ten Boer de adressen in 5 clusters (voor zover niet in Blok A)	
Blok C	Alle overige adressen in het LPA	
Blok E1	Alle overige adressen in het 'aardbevingsgebied'	

Winneweer

56

Nog niet gestart **6**

Onderzoek **4**

Planvorming **46**

Uitvoering **0**

Afgerond **0**

Blok A		3	46		
Blok C	6	1			

Lellens

36

Nog niet gestart 0

Onderzoek 9

Planvorming 14

Uitvoering 12

Afgerond 1

Blok A		5	12	12	1 (dorpshuis)
Blok C		4	2		

Ten Post



382

Nog niet gestart **22**

Onderzoek **138**

Planvorming **178**

Uitvoering **23**

Afgerond **21**

Blok A		28	176	23	18
Blok B	22	109	2		3
Blok C		1 (De Lessenaar)			

Woltersum

169

Nog niet gestart 8

Onderzoek 83

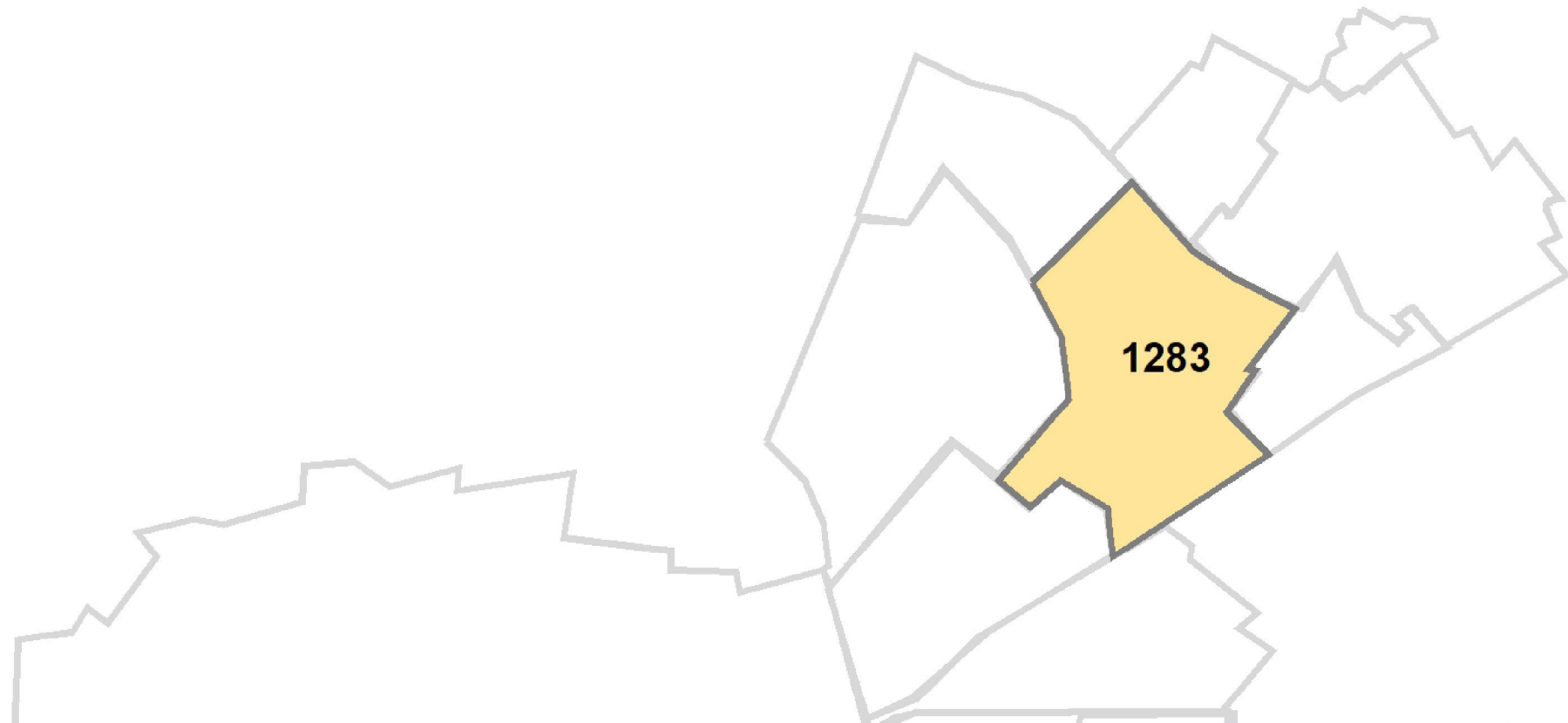
Planvorming 72

Uitvoering 1

Afgerond 5

Blok A		60	67	1	4
Blok B	8	23	5		1

Ten Boer

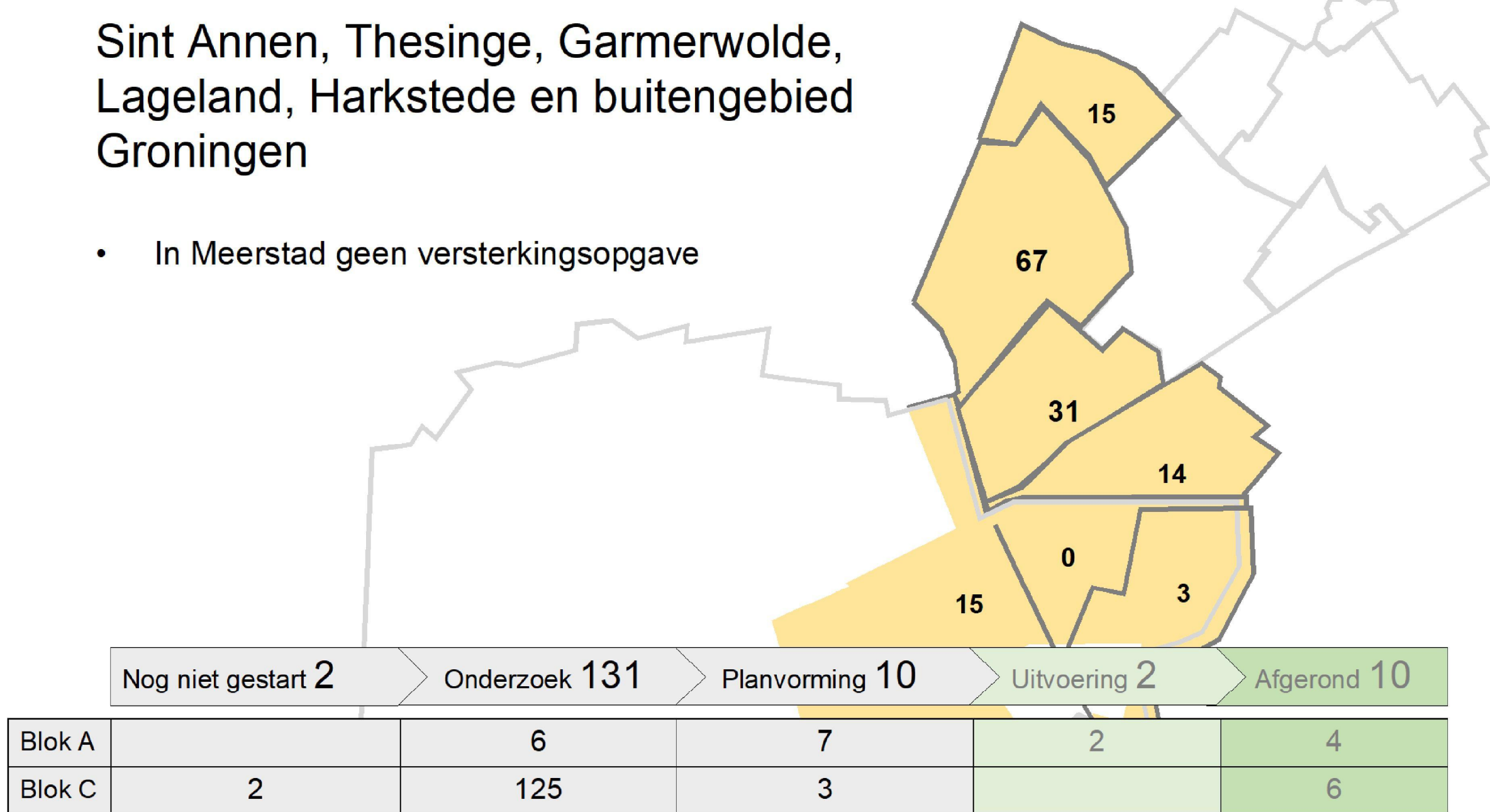


Nog niet gestart **7** > Onderzoek **820** > Planvorming **379** > Uitvoering **35** > Afgerond **42**

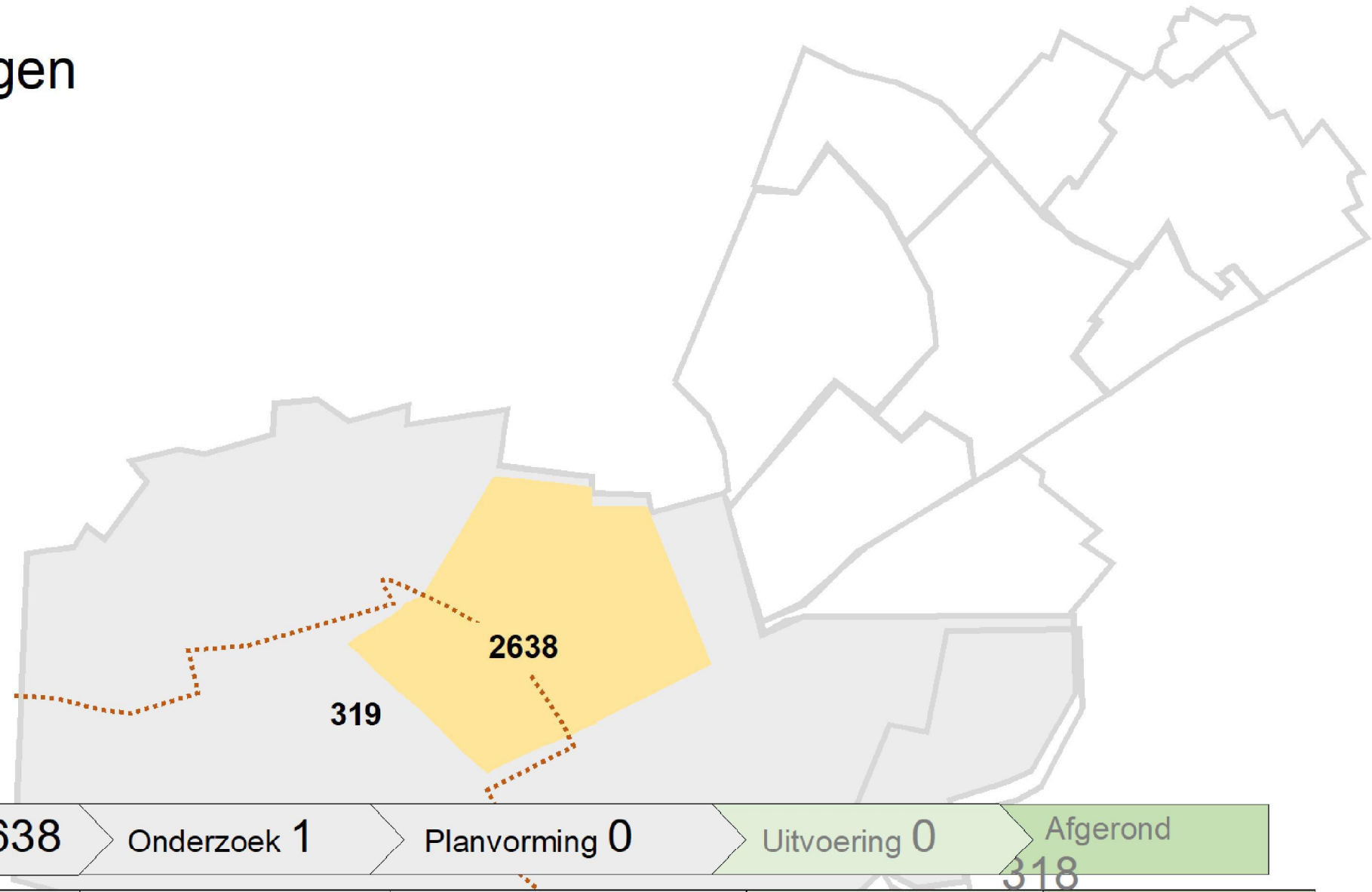
Blok A		246	378	35	42
Blok B	6	257			
Blok C	1	317	1		

Sint Annen, Thesinge, Garmerwolde, Lageland, Harkstede en buitengebied Groningen

- In Meerstad geen versterkingsopgave



Stad Groningen



Blok A					317 (Duindoornflat)
Blok C	2638	1 (Boterdiepgarage)			1 (Heesterpoort)

Afbakening

Adressen in Lokaal Plan van Aanpak
versterkingsopgave

- Percentage van totaal aantal adressen

5-20% 60-70% 100%

